

# Schulwegprojekt Bessunger Schule

1. Befragung
2. Ergebnisse
3. Weiteres Vorgehen, Unterstützung

Projekt

Ziel: ein aktueller Schulwegplan für die Bessunger Schule  
Pretest für das Programm „Schulwegpläne für Darmstadt“

### **Ablauf:**

#### **Fragebogenaktion zur Schulwegerkundung**

Teilnehmende

- Schülerinnen und Schüler der 2., 3. + 4. Klassen, Rücklauf: 249
- Kollegium, Rücklauf: 9
- Eltern, Rücklauf: 36

Mit Fragen zu

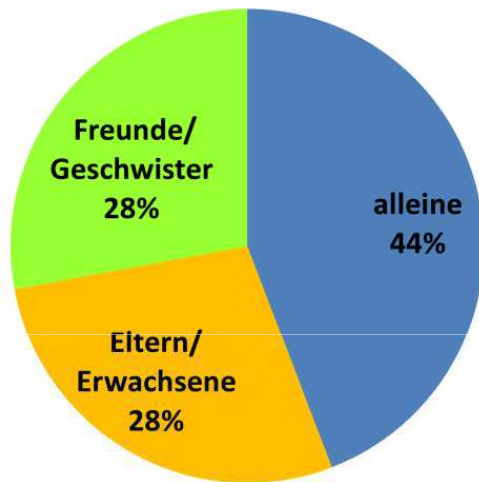
- Verkehrsmittel
- Strecke und Querung
- Treffpunkte
- Gefährdungen
- Wünsche

Wie kommt das Kind zur Schule?

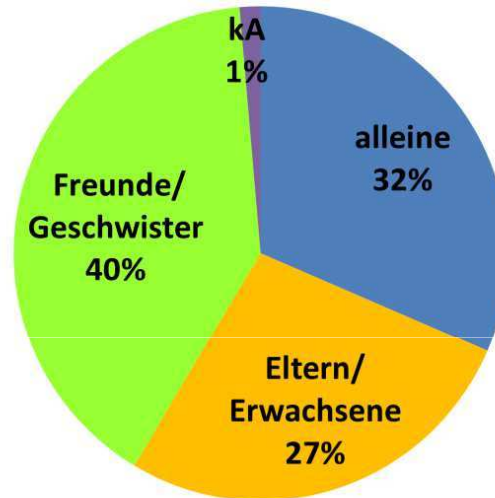
Wie kommst du zur Schule?

Wie lang ist der Schulweg?

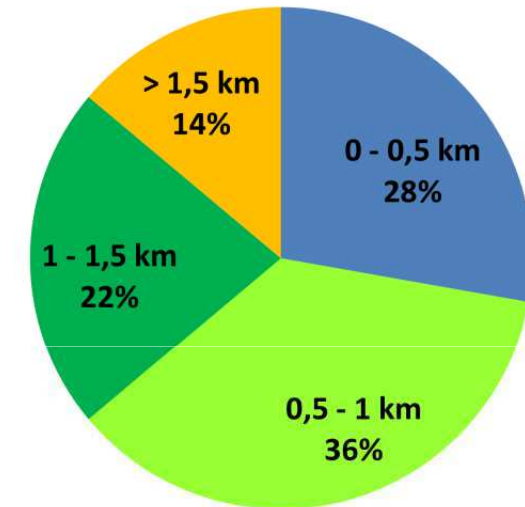
Eltern



Schüler



Eltern

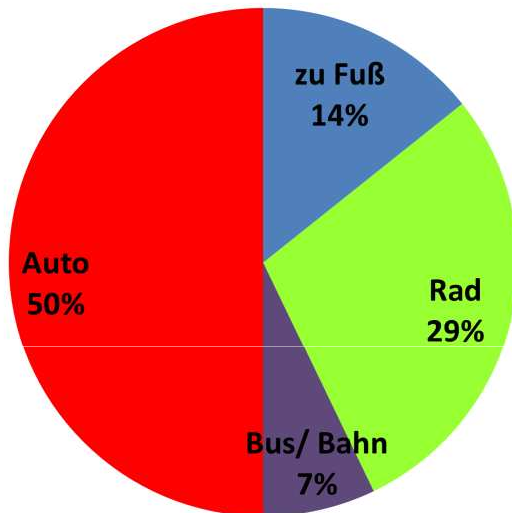


→ rund 70% kommen allein und mit Freunden

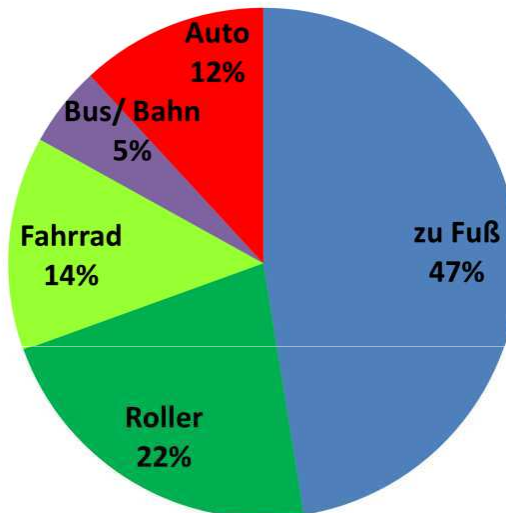
→ 85% der Schulwege ist kürzer als 1,5 km

## Mit welchem Verkehrsmittel kommen Sie/ das Kind zur Schule?

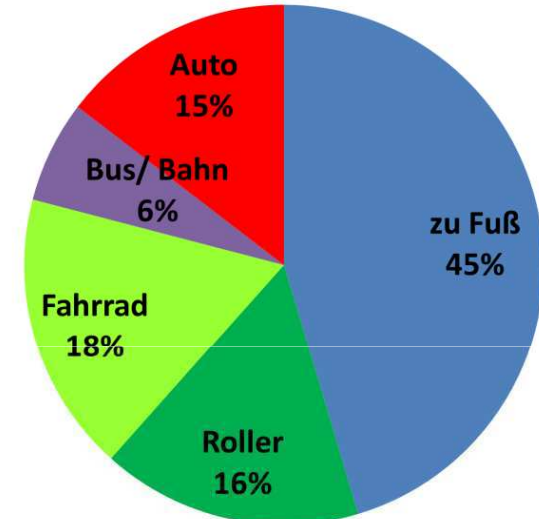
Kollegium



Eltern



Schüler

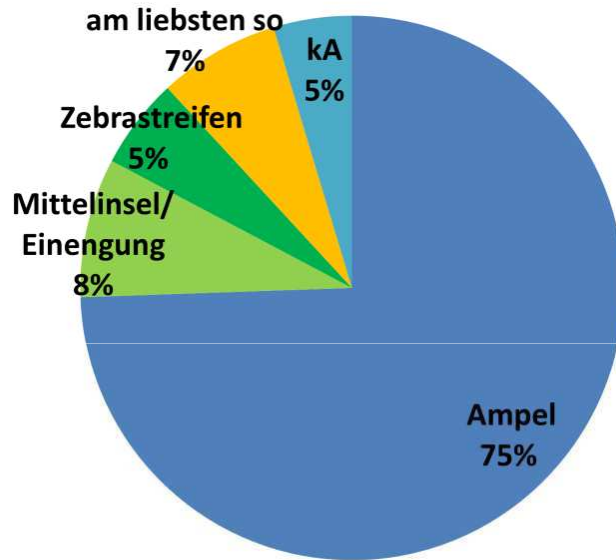


→ Kollegium: rund 60 % kommen mit dem Auto sowie mit Bus und Bahn

→ Schüler: rund 70 % kommen zu Fuß und mit dem Roller, 14% mit dem Fahrrad

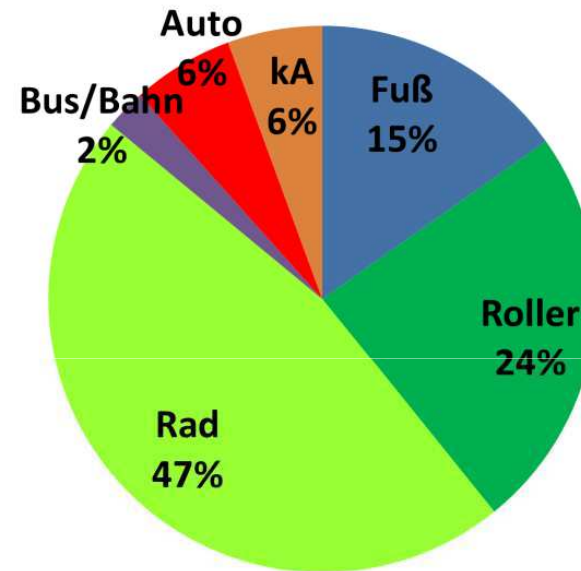
## Wo gehst du über die Straße?

Schüler



## Mit welchem Verkehrsmittel macht es dir am meisten Spaß?

Schüler



→ rund 90% queren die Straßen an gesicherten Stellen

→ rund 50 % würden gerne mit dem Fahrrad zur Schule fahren

### Analyse und Darstellung

- Verortung der Wege
- Gefahrenstellen
- Treffpunkte
- Prüfen der Anmerkungen
- Entwurf des Schulwegeplans
- Abstimmung und Fertigstellung



Zwischenstand  
16.8.2011