








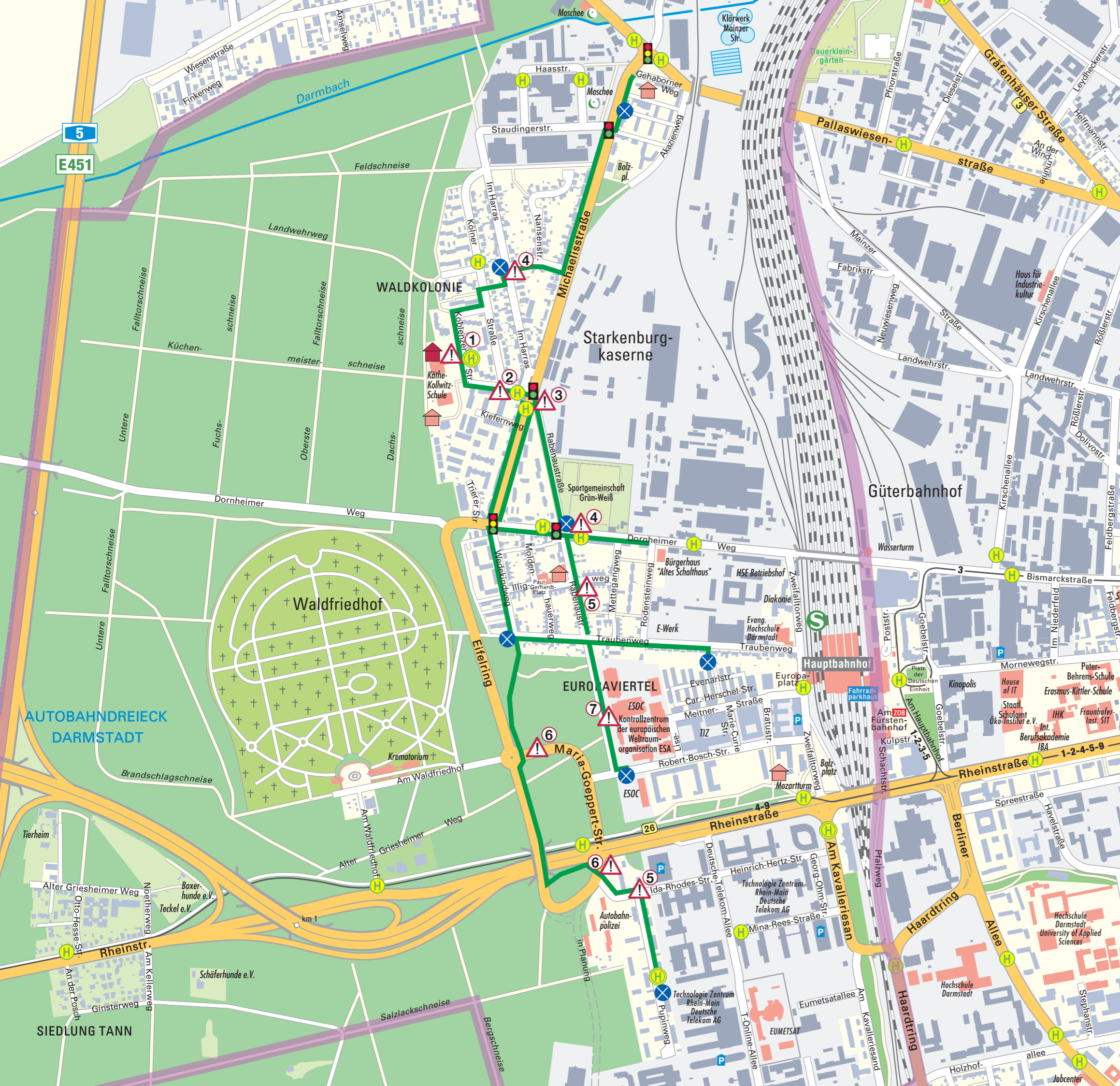
Schulwegplan der Käthe-Kollwitz-Schule

-  Schulgebäude
-  Kita
-  Hauptverkehrsstraßen
-  Straßen mit starkem Autoverkehr
-  Straßenbahn
-  Ampeln
-  Schulbushaltestelle
-  Bus-oder Straßenbahnhaltestelle
-  Zebrastreifen
-  empfohlener Schulweg
-  vorgeschlagener Treffpunkt für Laufgemeinschaften
-  Schuleinzugsbereich

Erhöhte Aufmerksamkeit erforderlich!

-  **1** Morgens ist vor der Schule viel los!
Gut schauen und auf die Autos aufpassen!
-  **2** Manchmal ist der Gehweg durch parkende Autos,
Mülltonnen und an der Bushaltestelle durch wartende
Personen verengt.
Trotzdem nicht auf der Straße laufen!
-  **3** In der Rabenaustraße nutzen Autos, Fußgänger und
Radfahrer den Weg gemeinsam. Beim
Laufen auch auf Autos und Fahrräder achten.
-  **4** Am Dornheimer Weg dürfen Fahrräder auch auf
dem Gehweg fahren.
Beim Queren der Ampel gut schauen!
-  **5** Hier parken Autos oft auch auf dem Gehweg und
versperren die Sicht. Beim Queren gut schauen
und aufpassen!
-  **6** Hier fahren Autos oft zu schnell.
Gut schauen beim Queren am Zebrastreifen!
-  **7** Hier gibt es keinen Gehweg, deshalb am rechten
Fahrbahnrand laufen.

Inhaltliche Bearbeitung: Arbeitsgruppe an der Käthe-Kollwitz-Schule
 Fachliche Begleitung und Umsetzung: Mobilitätslösung
 Kartographie: Vermessungsamt Darmstadt
 Darmstadt, April 2019



Zu Fuß zur Käthe-Kollwitz-Schule!

Warum zu Fuß?

- Die Bewegung vor Schulbeginn ist gesund. Nach der Schule hilft der Weg zu Fuß den Schultag zu verarbeiten und zu entspannen.
- „Bewegte Kinder“ lernen besser und erfassen neue Sachverhalte rascher.
- Gemeinsam mit anderen Kindern zurückgelegte Schulwege stärken soziale Kontakte.
- Eigenständig zurückgelegte Schulwege stärken die Selbstständigkeit.

„Elterntaxis“ stellen eine Gefahr für andere Kinder dar und belasten unnötig unsere Umwelt.

Tipps für den sicheren und gesunden Schulweg

- **Finden Sie auf dem Schulwegeplan einen passenden Schulweg.**
Die Waldkolonie im Umfeld der Schule ist gut zum Zu-Fuß-Gehen geeignet. Viele Straßen sind nur wenig mit Autos befahren. An stärker befahrenen Straßen wie dem Dornheimer Weg und der Michaelisstraße ermöglichen (Fußgänger-) Ampeln eine sichere Querung. Kinder aus dem Pupinweg und der Siedlung Tann kommen mit dem Schulbus.

- Die grün gekennzeichneten „Empfohlenen Schulwege¹“ führen sicher zu Schule. Für einige Stellen auf den empfohlenen Schulwegen, die besondere Aufmerksamkeit erfordern, finden Sie im Schulwegeplan Verhaltenshinweise.
- **Üben Sie den Schulweg.**
Gehen Sie gemeinsam mit Ihrem Kind den Schulweg ab. Unterstützen Sie es dabei, die Stellen zu finden, an denen es besonders aufmerksam sein muss.
Überlegen Sie, wann Ihr Kind morgens losgehen muss und richten Sie Ihren Tagesrhythmus auf einen Beginn ohne Hetze ein.
- **Bilden Sie Laufgemeinschaften mit anderen Kindern.**
Gemeinsam ist der Schulweg kurzweiliger und sicherer. Wenn die Kinder in den ersten Wochen noch von Erwachsenen begleitet werden sollen, können sich mehrere Eltern die Aufgabe teilen. So haben es alle leichter.
Einige mögliche Treffpunkte für Laufgemeinschaften sind im Schulwegeplan dargestellt. Sie können natürlich auch eigene Treffpunkte vereinbaren.
- **Falls es gar nicht ohne Auto geht: Fahren Sie Ihr Kind nur ein Teilstück mit dem Auto.**
Rund um die Käthe-Kollwitz-Schule ist morgens so viel los, dass Sie mit Ihrem Auto nicht noch zusätzlichen Verkehr schaffen sollten. Halten Sie am Besten ein Stück entfernt von der Schule an einem sicheren Platz, z.B. am Harras-Plätzchen und lassen Sie ihr Kind die letzten Meter alleine gehen.

¹ Kinder sind auf ihrem direkten Schulweg unabhängig von Verkehrsmittel und Weg versichert (www.ukh.de)