









Schulwegplan der Käthe-Kollwitz-Schule

-  Schulgebäude
-  Kita
-  Hauptverkehrsstraßen
-  Straßen mit starkem Autoverkehr
-  Straßenbahn
-  Ampeln
-  Schulbushaltestelle
-  Bus-oder Straßenbahnhaltestelle
-  Zebrastreifen
-  empfohlener Schulweg
-  vorgeschlagener Treffpunkt für Laufgemeinschaften
-  Schuleinzugsbereich

-  **Erhöhte Aufmerksamkeit erforderlich!**
-  **1** Morgens ist vor der Schule viel los!
Gut schauen und auf die Autos aufpassen!
-  **2** Manchmal ist der Gehweg durch parkende Autos,
Mülltonnen und an der Bushaltestelle durch wartende
Personen verengt.
Trotzdem nicht auf der Straße laufen!
-  **3** In der Rabenaustraße nutzen Autos, Fußgänger und
Radfahrer den Weg gemeinsam. Beim
Laufen auch auf Autos und Fahrräder achten.
-  **4** Am Dornheimer Weg dürfen Fahrräder auch auf
dem Gehweg fahren.
Beim Queren der Ampel gut schauen!
-  **5** Hier parken Autos oft auch auf dem Gehweg und
versperren die Sicht. Beim Queren gut schauen
und aufpassen!
-  **6** Hier fahren Autos oft zu schnell.
Gut schauen beim Queren am Zebrastreifen!
-  **7** Hier gibt es keinen Gehweg, deshalb am rechten
Fahrbahnrand laufen.

Inhaltliche Bearbeitung: Arbeitsgruppe an der Käthe-Kollwitz-Schule
 Fachliche Begleitung und Umsetzung: Mobilitätslösung
 Kartographie: Vermessungsamt Darmstadt
 Darmstadt, April 2019

